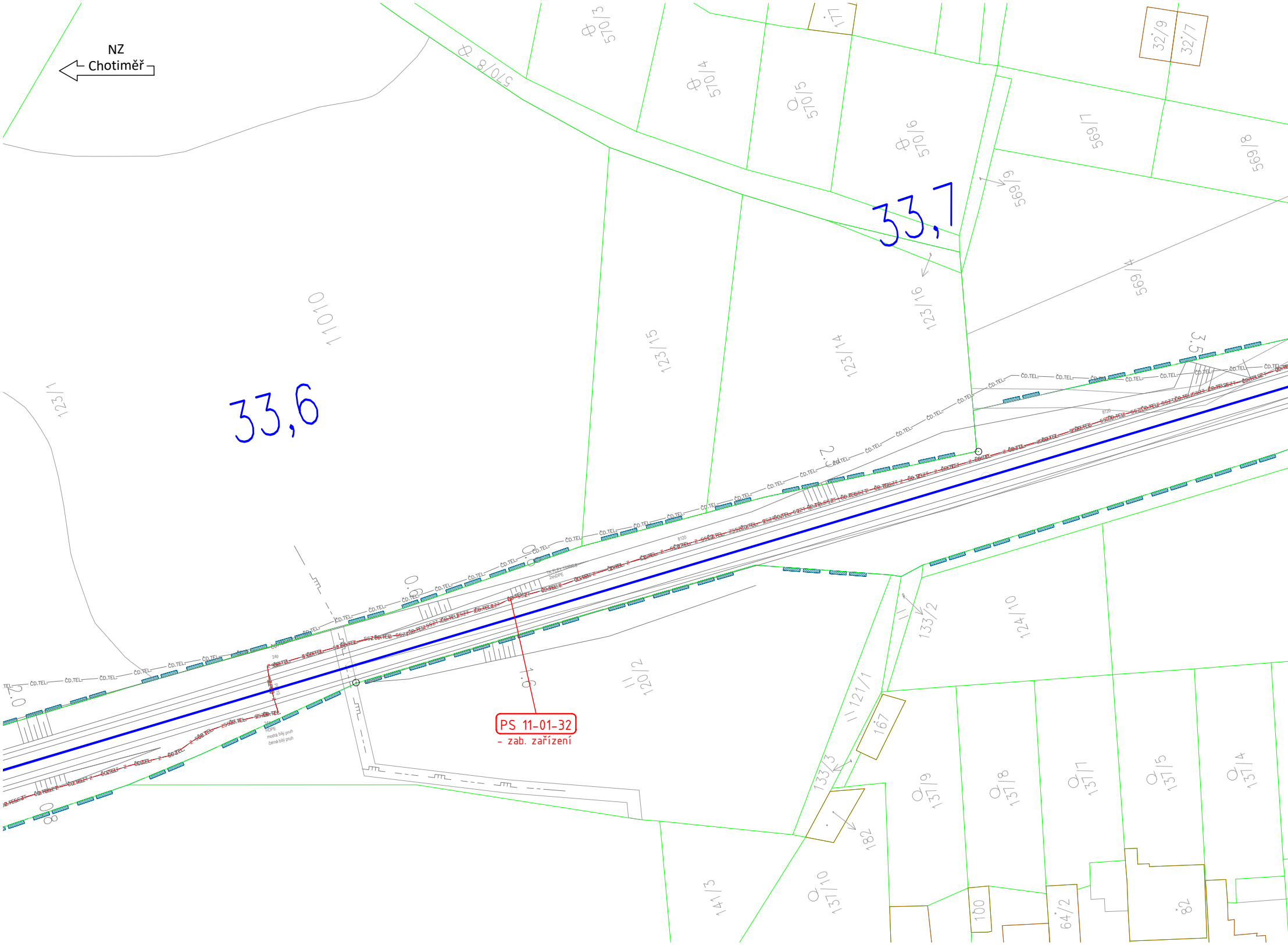
NZ
Chotiměř
33,6
33,7
PS 11-01-32
- zab. zařízení
11010
123/1
123/15
123/14
123/16
570/3
570/4
570/5
570/6
570/8
569/7
569/8
569/6
569/4
32/9
32/7
177
120/2
121/1
133/2
133/3
124/10
167
182
137/9
137/8
137/7
137/5
137/4
137/10
141/3
100
64/2
82
ČD.TEL
1.6
2.0
3.5

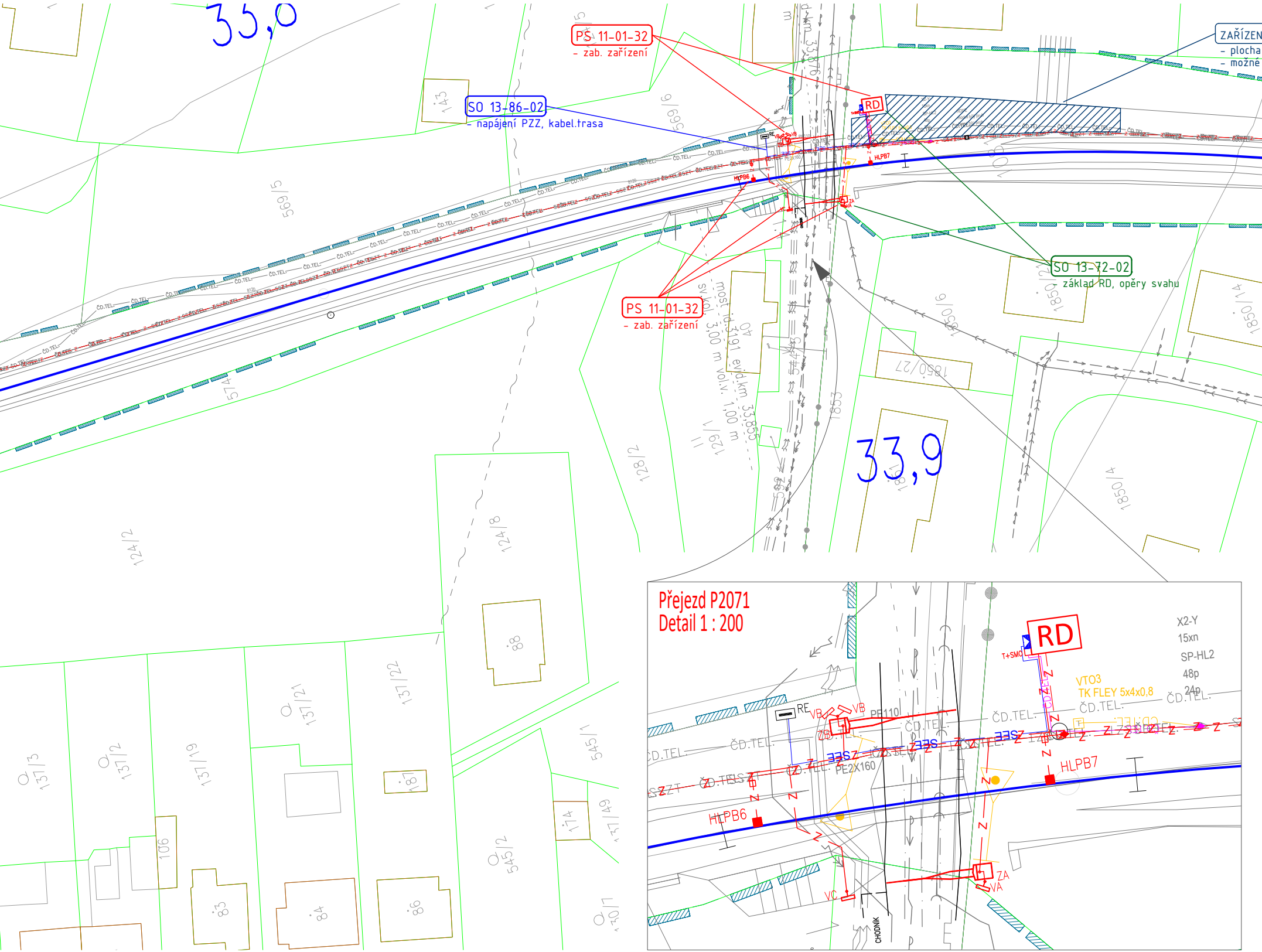
33,8
33,9
PS 11-01-32
- zab. zařízení
SO 13-86-02
- napájení PZZ, kabel.trasa
RD
ZAŘÍZEN
- plocha
- možné
SO 13-72-02
- základ RD, opěry svahu
PS 11-01-32
- zab. zařízení
most ž.d. 3191 evid.km 33,855
sv.kol. 3,00 m vol.v. 1,00 m
ČD.TEL.
HLPB6
HLPB7
569/5
569/6
574
124/2
124/8
128/2
129/1
1850/2
1850/4
1850/6
1850/27
1850/14
1853
137/3
137/2
137/19
137/21
137/22
545/1
545/2
137/49
130/1
143
88
106
187
174
83
84
86
Přejezd P2071
Detail 1 : 200
RD
T+SMO
X2-Y
15xn
SP-HL2
48p
24p
VTO3
TK FLEY 5x4x0,8
ČD.TEL.
RE
VB
VB
ŽB
PE110
PE2X160
SEE
HLPB6
HLPB7
ZA
VA
VC
CHODNÍK

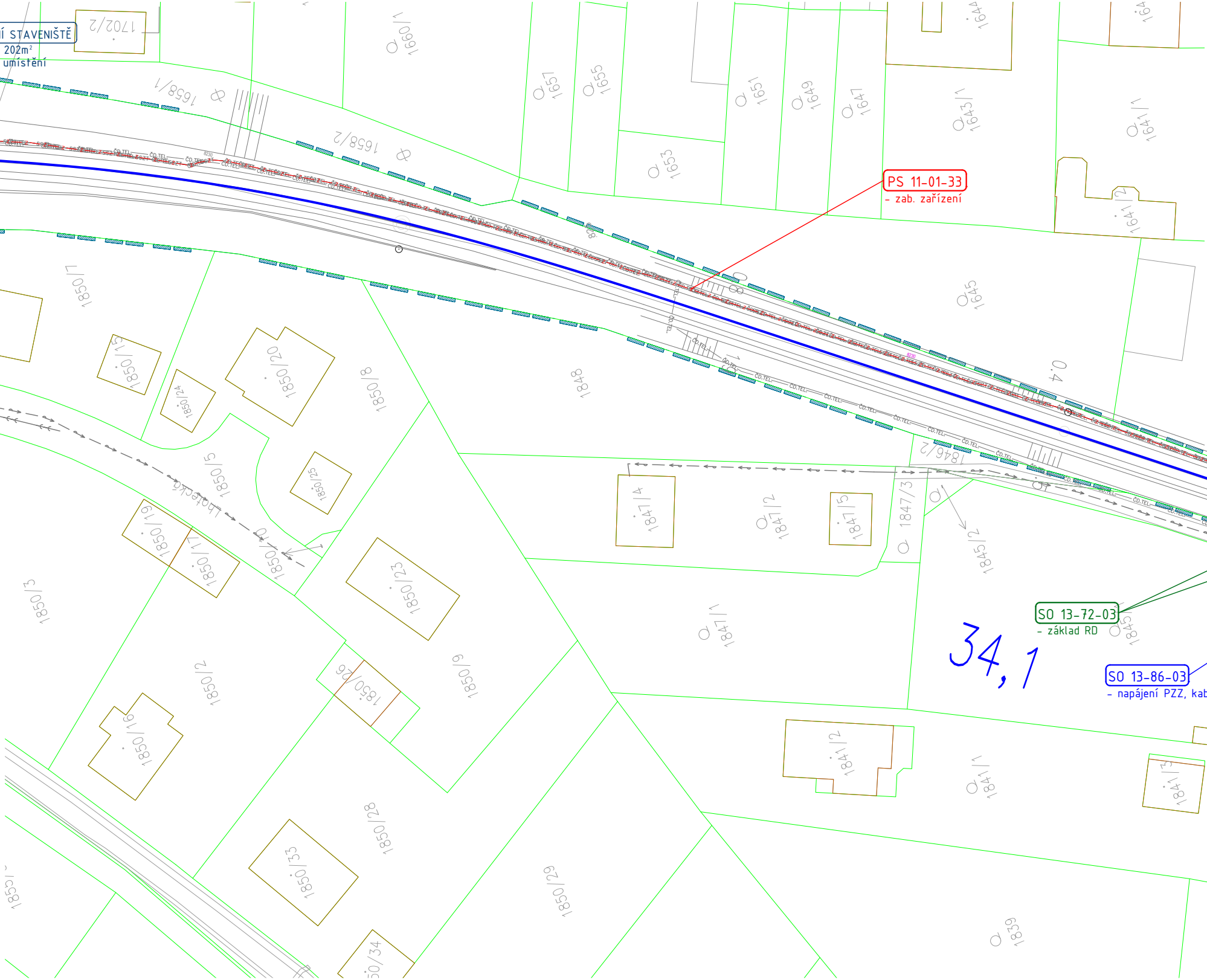

Í STAVENIŠTĚ
202m²
umístění
1702/2
1660/1
1658/1
1658/2
1657
1655
1653
1651
1649
1647
1644
1643/1
1641/1
1641/2
164
PS 11-01-33
- zab. zařízení
ČD.TEL.
0.8
0.4
1645
1848
1850/7
1850/15
1850/20
1850/24
1850/8
1850/25
1850/5
Lhotecká
1850/19
1850/17
1850/4
1850/3
1850/23
1850/26
1850/9
1850/2
1850/16
1850/28
1850/33
1850/29
50/34
1850/1
1846/2
1847/4
1847/2
1847/5
1847/3
1845/2
1847/1
SO 13-72-03
- základ RD
1845
34,1
SO 13-86-03
- napájení PZZ, kab
1841/2
1841/1
1841/3
1839

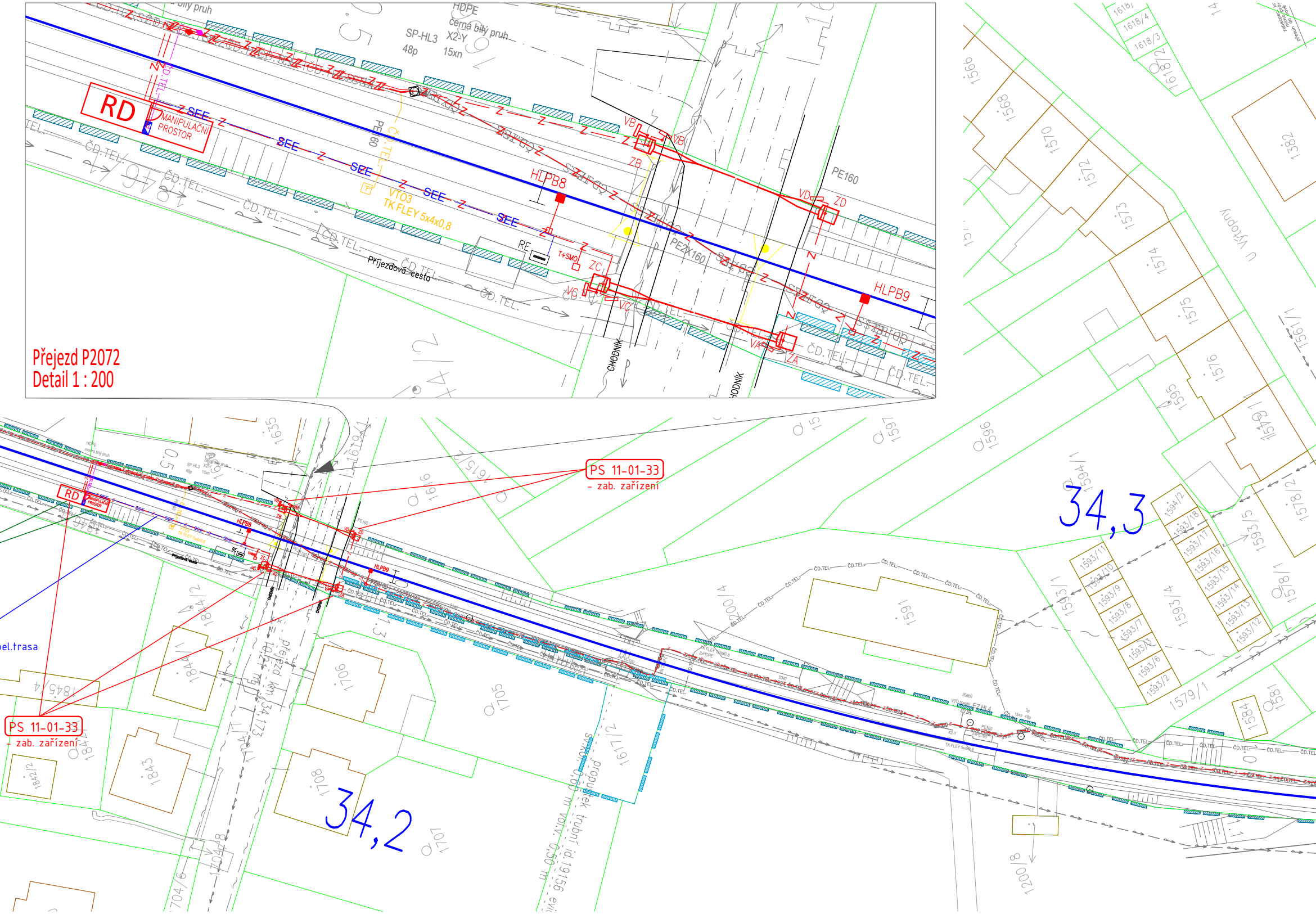

Přejezd P2072
Detail 1 : 200
RD
MANIPULAČNÍ PROSTOR
SEE
HLPB8
HLPB9
VTO3
TK FLEY 5x4x0,8
PE 60
PE160
PE2X160
HDPE
černá bílý pruh
SP-HL3
X2-Y
48p
15xn
VA
VB
VC
VD
ZA
ZB
ZC
ZD
RE
T+SMO
ČD.TEL.
Příjezdová cesta
CHODNÍK
PS 11-01-33
- zab. zařízení
34,3
34,2
přejezd km 34,173
propustek trubní id.19156
S:KU: 0,60 m VO:V: 0,50 m
el.trasa
U Výtopny
1382
1566
1568
1570
1572
1573
1574
1575
1576
1578/1
1578/2
1579/1
1579/1
1581
1584
1591
1593/1
1593/2
1593/4
1593/5
1593/6
1593/7
1593/8
1593/9
1593/10
1593/11
1593/12
1593/13
1593/14
1593/15
1593/16
1593/17
1593/18
1594/1
1594/2
1595
1596
1597
1615
1616
1617/1
1617/2
1618/2
1618/3
1618/4
1635
1705
1706
1707
1708
1704/6
1704/8
1842/2
1843
1845/4
1847
1848/2
1200/4
1200/8
1561/1

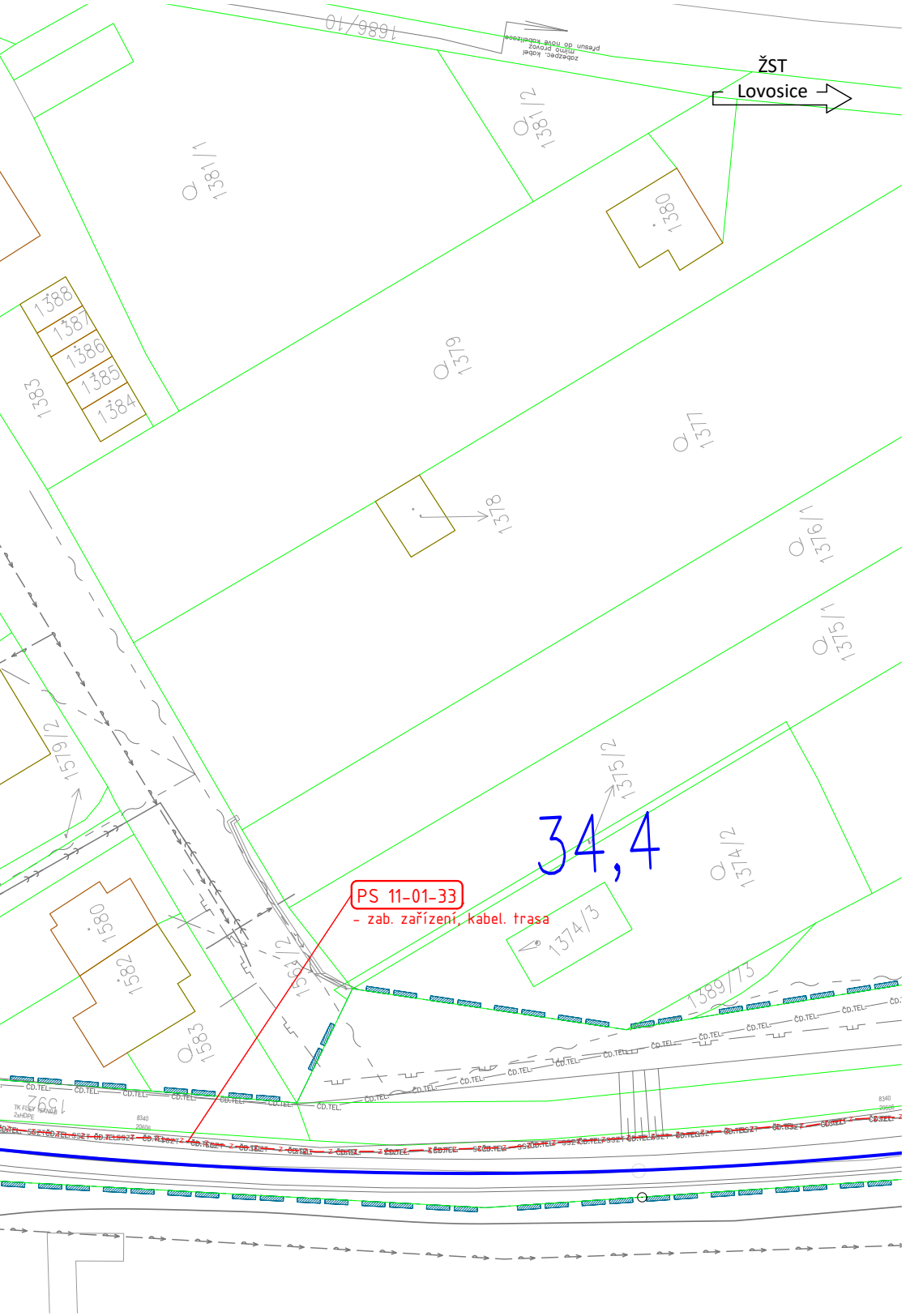
ŽST
Lovosice
přesun do nové kabelizace
zabezpeč. kabel
mimo provoz
1686/10
1381/2
1381/1
1380
1388
1387
1386
1385
1384
1383
1379
1377
1378
1376/1
1375/1
1579/2
1375/2
34,4
1374/2
PS 11-01-33
- zab. zařízení, kabel. trasa
1374/3
1580
1582
1583
1389/3
ČD.TEL.
SSZT
TK FOLY
2xHDPE
8340
20606

LEGENDA INŽENÝRSKÝCH SÍTÍ

	CETIN podzemní
	CETIN neprovozované
	CETIN nadzemní
	CETIN NN a elektropřípojky
	ČEZ nodzemní nad 35kV
	ČEZ podzemní do 1kV
	ČEZ podzemní do 35kV
	ČEZ nadzemní do 1kV
	ČEZ nadzemní do 35kV
	GridServices PLYN NTL
	GridServices PLYN STL
	OSVĚTLENÍ VO (nadzemní, Malé Žernoseky)
	VAK VODOVOD
	VAK KANALIZACE
ČD.TEL.	ČD TELEMATIKA - TK+2xHDPE
ČD.TEL.	ČD TELEMATIKA - DK
ČD.TEL.	ČD TELEMATIKA
SSZT	SŽ SSZT
SEE	SŽ SEE

POZOR:
INŽENÝRSKÉ SÍTĚ JE TŘEBA PŘED ZAPOČETÍM STAVEBNÍCH PRACÍ NECHAT ZAMĚŘIT PŘÍMO V TERÉNU JEJICH SPRÁVCI VČETNĚ VYTYČENÍ HLOUBEK ULOŽENÍ.
ODKOPOVÉ PRÁCE V PROSTORU INŽENÝRSKÝCH SÍTÍ BUDOU PROVÁDĚNY RUČNĚ

LEGENDA PS:

PS 11-01-11	PS 13-01-11 Úprava SZZ ŽST Lovosice
PS 11-01-31	PS 11-01-31 Zabezpečení přejezdu P2070
PS 11-01-32	PS 11-01-32 Zabezpečení přejezdu P2071
PS 11-01-33	PS 11-01-33 Zabezpečení přejezdu P2072
SO 13-72-01	SO 13-72-01 Zřízení RD přejezdu P2070
SO 13-72-02	SO 13-72-02 Zřízení RD přejezdu P2071
SO 13-72-03	SO 13-72-03 Zřízení RD přejezdu P2072
SO 13-86-01	SO 13-86-01 Napájení PZZ P2070
SO 13-86-02	SO 13-86-02 Napájení PZZ P2071
SO 13-86-03	SO 13-86-03 Napájení PZZ P2072

LEGENDA GRAFICKÉHO ZNAČENÍ:

	Hranice dráhy
	Nové prvky SSZT
	Demontované prvky SSZT
	Hranice nebezpečného pásma
	Hranice pozemků
	Hranice budov
z z	Nové kabely ve správě SSZT
ČD.TEL.	Nové kabely ve správě ČD Telematika
SEE	Nové kabely ve správě SEE
▨	Zařízení staveniště

Ministerstvo dopravy
Státní fond dopravní infrastruktury

Jiná ověření:	Paré:

Orientační schéma:


přejezd P2071
ev. km 33,871
přejezd P2072
ev. km 34,168
NZ Chotiměř
zast. Lovosice zastávka

Razítko oprávněné osoby:

Podpis: Datum:

Revize:	Datum:	Popis:	Kontroloval:
000	31.7.2024	Definitivní odevzdání dokumentace	Pavel Plašil

Stavebník/Investor:	**Správa železnic, státní organizace**
Adresa:	Dlážděná 1003/7, 110 00 Praha 1
Zástupce investora:	Stavební správa západ
Adresa:	Sokolovská 1955/278, 190 00 Praha 9

SPRÁVA ŽELEZNIC

Zhotovitel díla:	**TOP CON SERVIS s.r.o.**
Adresa:	Ke Stírce 56, 182 00 Praha 8
Kontakt:	T: +420 284 021 742 E: topcon@topcon.cz
Zhotovitel objektu:	**PRODIN a.s.**
Adresa:	K Vápence 2745, 530 02 Pardubice
Kontakt:	T: +420 466 055 111 E: info@prodin.cz
Hlavní projektant (HIP):	Ing. Libor Marek
Specialista:	Pavel Plašil

Název stavby/akce:	**Výstavba PZS se závorami na přejezdu P2071 v km 33,871 trati Úpořiny-Lovosice** **Výstavba PZS se závorami na přejezdu P2072 v km 34,168 trati Úpořiny-Lovosice**	Označení investora: S632300396 S632300397 Označení zhotovitele: 3111-24-1026
Název části:	Situační výkresy	Označení části: C.3
Název objektu/dílčí části:	**-**	Označení objektu/komplexu: **-**
Název přílohy:	Koordinační situace	Číslo přílohy: **.2**
Název dílčí části přílohy:	km 33,6 - km 34,4	
Odpovědný projektant: Pavel Plašil	Zpracovatel přílohy: Pavel Plašil	Měřítko: - Formáty: A4
Stupeň dokumentace:	**DUSP + PDPS**	
Kraj: Ústecký	Katastrální území: viz textová část	TUDU: 0651 12
Smluvní datum zpracování:	**31.7.2024**	

Označení investora::	Stupeň dokumentace:	Část:	Objekt:	Podobjekt:	Příloha:	Revize:
	_ P D P S		_ C 2			_ 0 0 0